



УТВЕРЖДАЮ
Директор MAOU COШ № 105
О.Н. Бурковская
О.Н.Бурковская
«17» январь 2019 года

ПРИЛОЖЕНИЕ № 1

ПАСПОРТ

дорожной безопасности

Муниципальное автономное общеобразовательное учреждение средняя
общеобразовательная школа № 105

Общие сведения

Муниципальное автономное общеобразовательное учреждение средняя общеобразовательная школа № 105

Тип образовательной организации: общеобразовательная

Юридический адрес: 620010 г. Екатеринбург ул.Косарева 9

Фактический адрес: 620010 г. Екатеринбург ул.Косарева 9

Руководители образовательной организации:

Директор

Бурковская Оксана Николаевна
258-43-52

Заместитель директора
по учебной работе

Вошнина Елена Александровна
258-43-52

Заместитель директора
по воспитательной работе

Голованова Татьяна Алексеевна
258-43-52

Ответственные работники
муниципального органа
образования

Заместитель начальника отдела образования
Администрации Чкаловского района г.Екатеринбурга
Гумбатов И.В.

Ответственные от
Госавтоинспекции

Инспектор штабной группы 4 роты полка
ДПС ГИБДД УМВД России по г.Екатеринбург
Вараксина Юлия Сергеевна
Тел. 89049865900

Ответственные работники
за мероприятия по профилактике
детского травматизма

Учитель начальных классов
Лимаренко Л.В.
тел.258-43-52

Руководитель или ответственный
работник дорожно-эксплуатационной
организации, осуществляющей
содержание улично-дорожной
сети (УДС)*

МБУ «Чкаловское дорожно- эксплуатационное
Управление Онегов Михаил Сергеевич
тел. 266-68-48

Руководитель или ответственный
работник дорожно-эксплуатационной
организации, осуществляющей
содержание технических средств
организации дорожного
движения (ТСОДД)*

Генеральный Директор: Волгин Олег Владимирович.
Тел. 233-57-66

Количество обучающихся (учащихся, воспитанников) 1130

Наличие уголка по БДД имеется рекреация 1-й этаж

Наличие класса по БДД имеется рекреация 1-й этаж

Наличие автогородка (площадки) по БДД нет

Наличие автобуса в образовательной организации нет
Владелец автобуса нет

Время занятий в образовательной организации:

1-ая смена: 08 час. 00 мин. – 13 час.10 мин. (период)

2-ая смена: 14 час.00 мин. – 19 час. 10мин. (период)

внеклассные занятия: ___ час. ___ мин. – ___ час. ___ мин. (период)

Телефоны оперативных служб:

ГУ МЧС России по Свердловской обл. 346-12-70

Управление ГИБДД ГУ МВД России по Свердловской обл. 269-77-00

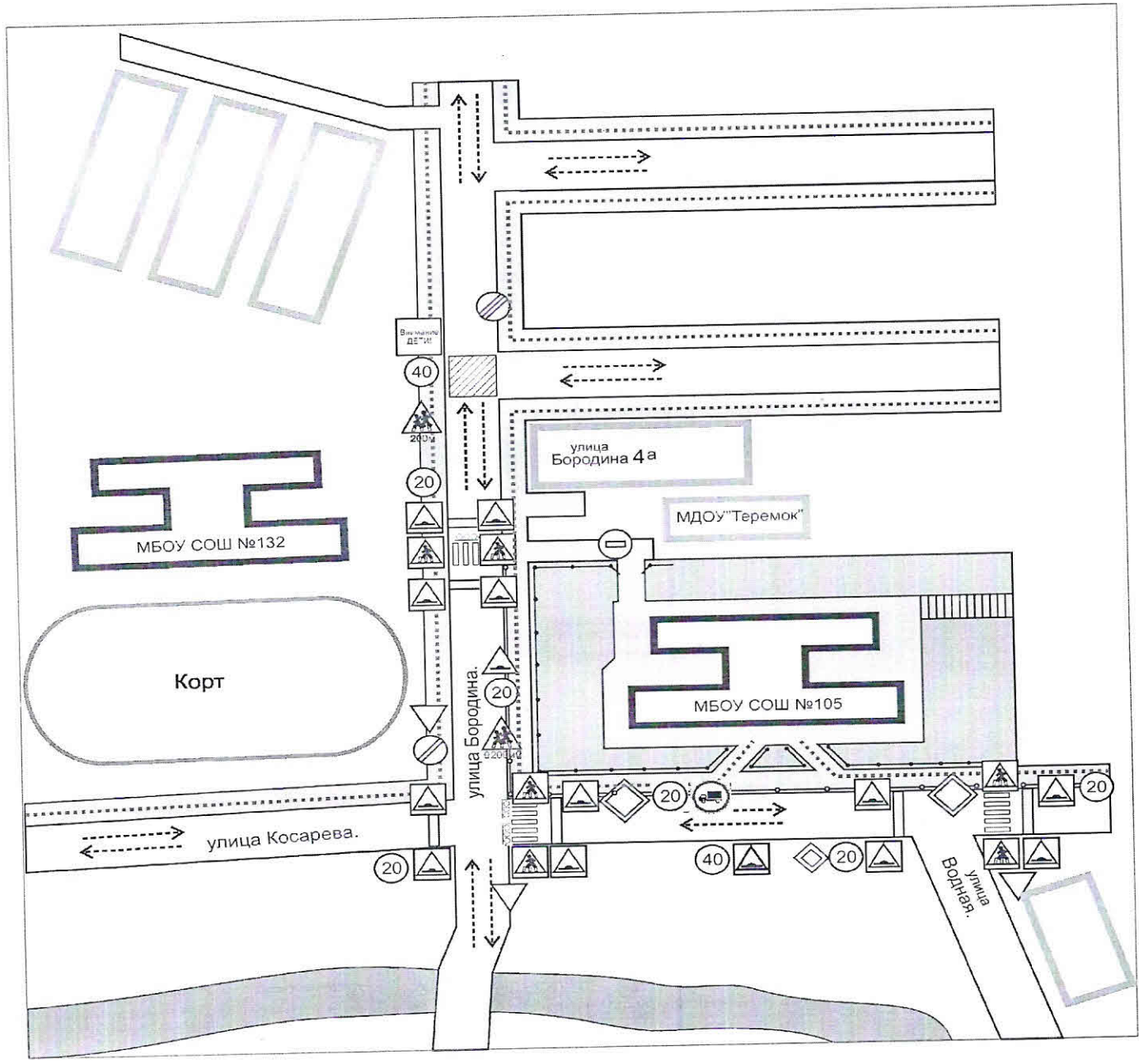
Управление ФСБ России по Свердловской области 358-63-41

Содержание

- I. План-схемы образовательной организации (сокращение – ОО).
 1. Район расположения образовательной организации, пути движения транспортных средств и детей (обучающихся).
 2. Организация дорожного движения в непосредственной близости от образовательной организации с размещением соответствующих технических средств организации дорожного движения, маршруты движения детей и расположение парковочных мест.
 3. Маршруты движения организованных групп детей от образовательной организации к стадиону, парку или спортивно-оздоровительному комплексу.
 4. Пути движения транспортных средств к местам разгрузки/погрузки и рекомендуемые безопасные пути передвижения детей по территории образовательной организации.
- II. Информация об обеспечении безопасности перевозок детей специальным транспортным средством (автобусом).
 1. Общие сведения.
 2. Маршрут движения автобуса образовательной организации.
 3. Безопасное расположение остановки автобуса у образовательной организации.
- III. Приложения.

План-схема пути движения транспортных средств и детей при проведении дорожных ремонтно-строительных работ вблизи образовательной организации.

1. Район расположения образовательного учреждения, пути движения транспортных средств и детей (обучающихся, воспитанников).









- | | | | |
|---|-----------------|--|-------------------------------|
|  | жилая застройка |  | движение транспортных средств |
|  | проезжая часть |  | движение детей (учеников) |
|  | тротуар |  | опасные участки |

Схема необходима для общего представления о районе расположения образовательной организации.

1. Территория, указанная на схеме, включает:

- образовательную организацию МАОУ СОШ № 105;

- стадион вне территории образовательной организации, на котором могут проводиться занятия по физической культуре;

- автомобильные дороги и тротуары.

2. На схеме обозначены:

- расположение жилых домов, зданий и сооружений;

- сеть автомобильных дорог;

- пути движения транспортных средств;

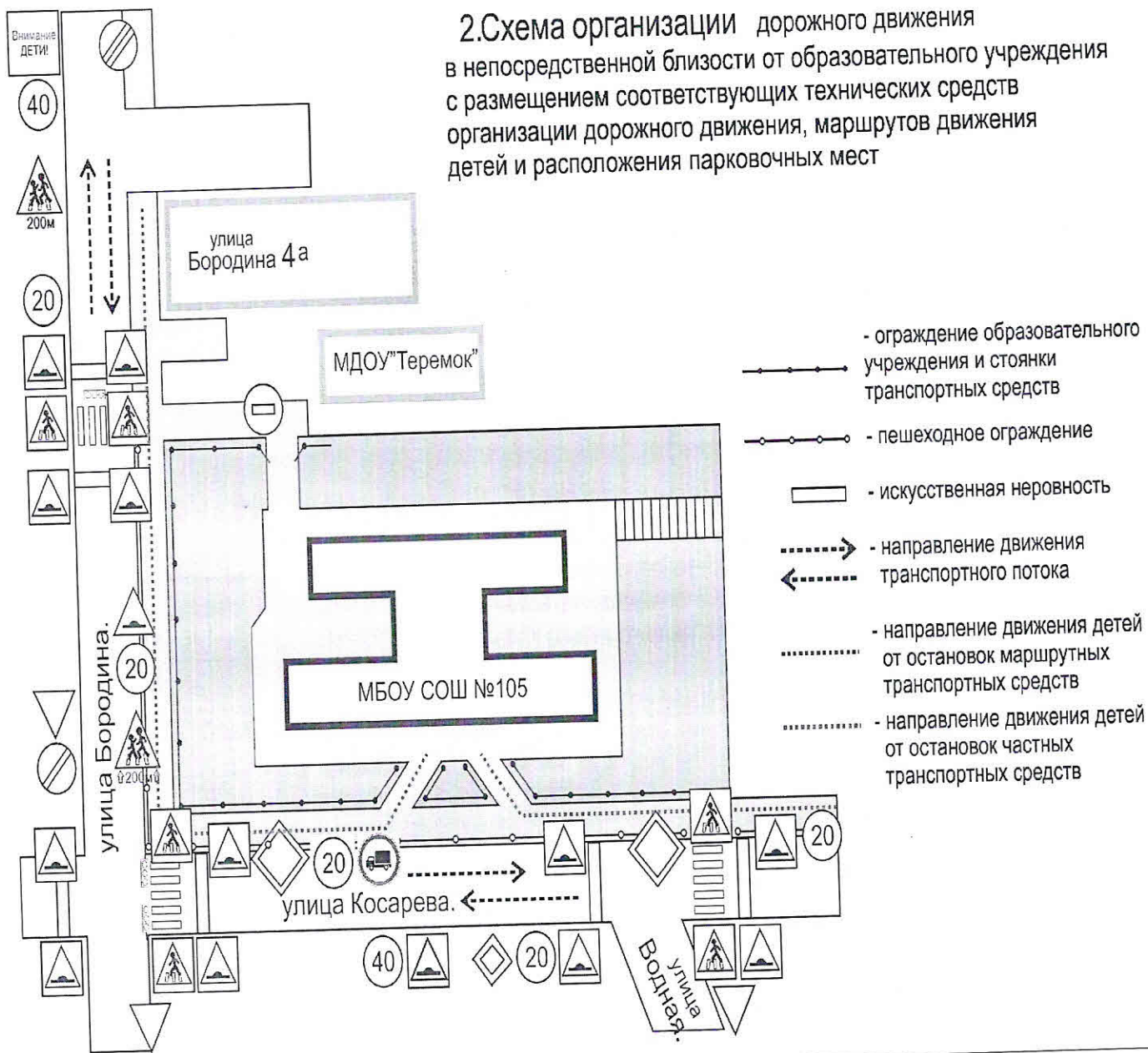
- пути движения детей в/из образовательную организацию;

- опасные участки (места несанкционированных переходов на подходах к образовательной организации, места имевших место случаев дорожно-транспортных происшествий с участием детей-пешеходов и детей-велосипедистов);

- уличные (наземные – регулируемые / нерегулируемые) и внеуличные (надземные / подземные) пешеходные переходы;

- названия улиц и нумерация домов.

2. Схема организации дорожного движения в непосредственной близости от образовательного учреждения с размещением соответствующих технических средств организации дорожного движения, маршрутов движения детей и расположения парковочных мест

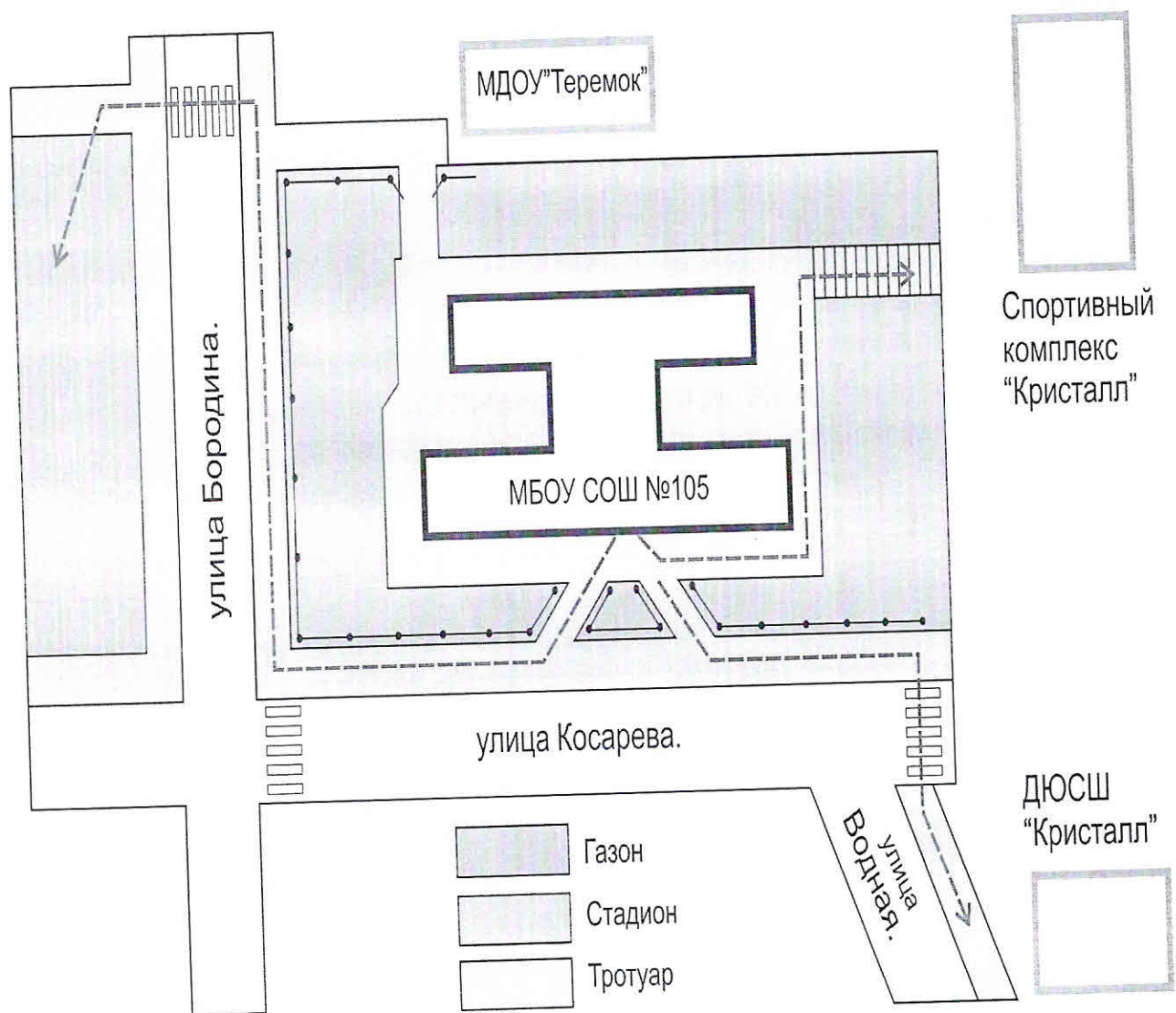


1. Схема организации дорожного движения ограничена автомобильными дорогами находящимися в непосредственной близости от образовательной организации.

2. На схеме обозначаются:

- здание образовательной организации МАОУ СОШ № 105, с указанием территории принадлежащей непосредственно образовательной организации;
- автомобильные дороги и тротуары;
- уличные наземные пешеходные переходы на подходах к образовательной организации;
- дислокация существующих дорожных знаков и дорожной разметки;
- другие технические средства организации дорожного движения;
- направление движения транспортных средств по проезжей части;
- направление безопасного маршрута движения детей.

3. Маршруты движения организованных групп детей от образовательного учреждения к стадиону, парку или спортивно- оздоровительному комплексу.



На схеме района расположения образовательной организации МАОУ СОШ № 10 указаны безопасные маршруты движения детей от образовательной организации к стадиону, парку или спортивно-оздоровительному комплексу и обратно.

Эти схемы должны использоваться преподавательским составом при организации движения групп детей к местам проведения занятий вне территории образовательной организации.

4. Пути движения транспортных средств к местам разгрузки (погрузки) и рекомендуемые безопасные пути передвижения детей по территории образовательного учреждения



На схеме указана примерная траектория движения транспортных средств на территории образовательной организации, в том числе места погрузки/разгрузки, а также безопасный маршрут движения детей во время погрузочно-разгрузочных работ.

5. План-схема пути движения транспортных средств и детей при проведении дорожных ремонтно-строительных работ вблизи ОО.

